

## Conheça Salvador por um novo ângulo.

Turismo *Subaquático* em Salvador.



Acesse o QR code e saiba mais sobre o turismo subaquático da cidade.

SALVADOR  
BAHIA • BRASIL




### Uma beleza chamada

## Trilhas dos Afundamentos

### Agenor Gordilho, Vega e Pesqueiro Ho Mei III

Essa faixa litorânea que se estende da Gamboa de Baixo até o Yacht Clube tem pontos cheios de história pra você mergulhar de cabeça nas belezas da cidade. Haja fôlego, hein?



Galeão Sacramento (1668). Foto: Rodrigo Tunes.

#### Ferry Boat Agenor Gordilho



Profundidade Entre 16 e 34 metros.

Visibilidade Entre 4 e 10 metros.

Duração  
Entre 25 minutos e 1 hora e 20 minutos,  
a depender da modalidade do mergulho.

Nível mínimo de certificação  
Nível básico (Basic Open Water).  
Mas cada convés do navio demanda técnicas  
e níveis de treinamento distintos.

Mistura mergulhos guiados e de treinamento com opções bem  
mais técnicas. É possível entrar no convés, que é bem iluminado,  
e também na casa de máquinas.

#### Rebocador Vega



Profundidade Entre 20 e 30 metros.

Visibilidade Entre 4 e 10 metros.

Duração  
Entre 25 minutos e 1 hora e 20 minutos,  
a depender da modalidade do mergulho.

Nível mínimo de certificação  
Nível avançado (Advanced Open Water).

#### Pesqueiro Ho Mei III



Profundidade Entre 31 e 39 metros.

Visibilidade Entre 10 e 15 metros nas marés  
mortas, especialmente no verão, com variação  
de até 5 metros na maré grande (luas nova e cheia).

Duração  
Entre 25 minutos e 1 hora.

Nível mínimo de certificação  
Nível avançado (Advanced Open Water) com  
especialidade em naufrágio ou em mergulho técnico  
para várias modalidades de treinamento e  
especialização.

### Uma paixão chamada

## Trilhas do Banco do Santo Antônio

Pense num banco de areias claras a 26 metros de profundidade com histórias para que seu mergulho seja muito mais incrível do que você jamais imaginou. Gostou? Bem-vindo a bordo.



Galeão português Santíssimo Sacramento (1668). Foto: Rodrigo Tunes.

#### Galeão Santíssimo Sacramento



Profundidade Entre 31 e 33 metros.

Visibilidade Entre 5 e 15 metros

Duração  
Entre 20 e 30 minutos com ar comprimido.

Nível mínimo de certificação  
A partir do nível avançado (Advanced Open Water)  
ou técnico-recreativo (Tech Rec) com experiência  
e treinamento em mergulho profundo e atividades.

### Uma maravilha chamada

## Trilhas do Combate Naval de Itaparica

Itaparica também tem belezas subaquáticas, e você pode conhecer muitas delas através de um passeio que é parte da história do combate entre holandeses e portugueses na região.



Navio holandês Utrecht (1648). Foto: Rodrigo Tunes.

#### Navio Utrecht e Fragata Nossa Senhora do Rosário (1648)

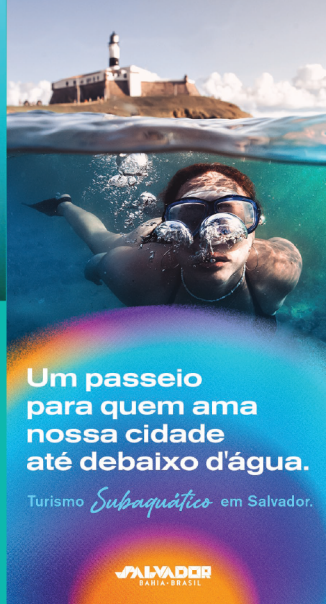


Profundidade Entre 22 e 23 metros.

Visibilidade Entre 5 e 15 metros.

Duração  
Entre 45 minutos e 1 hora.

Nível mínimo de certificação  
A partir do nível avançado (Advanced Open Water)  
ou técnico-recreativo (Tech Rec) com experiência  
em mergulho embarcado e realização de paradas  
de segurança ou descompressivas em águas abertas.



## Um passeio para quem ama nossa cidade até debaixo d'água.

Turismo *Subaquático* em Salvador.

SALVADOR  
BAHIA • BRASIL

## Um amor chamado

# Trilhas da Barra

Aqui, o visual é apaixonante, e quanto mais você conhece, mais descobre que o nosso patrimônio também é um lugar perfeito para se divertir dentro e fora d'água.



Vapor inglês Maraldi (1875). Foto: Rodrigo Torres.

Ponto de mergulho

### Pratia do Porto da Barra e Costão do Forte de Santa Maria

Se você vai mergulhar pela primeira vez, comece por aqui. Durante o passeio, você pode ser surpreendido por polvos, lulas, lagostas, peixes e até cavalos-marinhos.



Profundidade Entre 1 e 15 metros.



Visibilidade Entre 10 e 15 metros.



Duração Entre 40 minutos e 1 hora e meia (com cilindro). Tempo indeterminado (Mergulho livre ou snorkelling).



Nível mínimo de certificação: Nível básico (Basic Open Water) ou sem certificação para a modalidade de batismo. Instrução para o mergulho livre (apneia) ou snorkelling.




Vapor inglês Maraldi (1875). Foto: Rodrigo Torres.

## Uma delícia chamada

# Trilhas da Cidade Baixa

Aqui você encontra uma barreira de recifes e piscinas naturais amadas pelos turistas em dias quentes de verão, que são praticamente todos os nossos dias. Deu vontade de conhecer? Então, partiu.



Parque Marinho da Cidade Baixa



Clipper inglês Blackadder (1905). Foto: Rodrigo Torres.

## Um sonho chamado

# Trilhas do Ponto de Salvador

Um abrigo natural que é um marco para a urbanidade de Salvador e faz parte de um conjunto paisagístico de tirar o fôlego de qualquer mergulhador profissional.

### Banco da Panela Amsterdã e Queen



Profundidade Entre 6 e 10 metros.



Visibilidade Entre 3 e 7 metros.



Nível mínimo de certificação: Nível básico (Basic Open Water).



Duração Entre 45 minutos e 1 hora e meia.

Ponto de mergulho

### Clípper Blackadder (1905) e pier da antiga fábrica



Profundidade Entre 8 e 13 metros.



Visibilidade Entre 5 e 10 metros.



Nível mínimo de certificação: Nível básico (Basic Open Water).



Duração Entre 30 minutos e 1 hora.

Ponto de mergulho

Ponto de mergulho

### Nau Nossa Senhora do Rosário e Santo André e Costão do Forte Monte Serrat



Profundidade Entre 8 e 13 metros.



Visibilidade Entre 5 e 10 metros.



Nível mínimo de certificação: Nível básico (Basic Open Water).



Duração Entre 30 minutos e 1 hora.

Ponto de mergulho

### Quebra-mar Norte



Profundidade Entre 1 e 8 metros.



Visibilidade Entre 10 e 15 metros, dependendo da variação da maré.



Duração Entre 1 hora e 40 minutos.


Ponto de mergulho

## Parque Marinho da Cidade Baixa

Além de mergulhar, você também pode nadar, andar de caiaque e praticar SUP. Tudo nas águas quentinhas dessa região que não pode ficar de fora do seu roteiro marítimo.



Pier de antiga fábrica. Foto: Rodrigo Torres.



Parque Marinho da Barra

Ponto de mergulho

Ponto de mergulho

### Vapor Cap Frio (1908)



Profundidade Entre 8 e 13 metros.



Visibilidade Entre 5 e 10 metros.



Nível mínimo de certificação: Nível básico (Basic Open Water).



Duração Entre 30 minutos e 1 hora.

Ponto de mergulho

### Vapor Reliance (1884) Costão do Morro do Cristo



Profundidade Entre 3 e 4 metros.



Visibilidade Entre 5 e 10 metros.



Nível mínimo de certificação: Nível básico (Basic Open Water).



Duração Entre 1 hora e 1 hora e meia.

Ponto de mergulho

### Vapor Maraldi (1875)



Profundidade Entre 3 e 4 metros.



Visibilidade Entre 5 e 15 metros.



Nível mínimo de certificação: Snorkeling e nível básico (Basic Open Water).



Duração Entre 40 minutos e 1 hora e meia.

Ponto de mergulho

### Vapores Gemânia (1876) e Bretagne (1903)



Profundidade Entre 4 e 8 metros.



Visibilidade Entre 5 e 15 metros.



Nível mínimo de certificação: Nível básico (Basic Open Water), treinamento em mergulho livre ou instrução de snorkelling.



Duração Entre 40 minutos e 1 hora e meia (Mergulho autônomo) de acordo com a reserva de ar dos cilindros. (Mergulho livre ou snorkelling).

Ponto de mergulho



Profundidade Entre 3 e 4 metros.



Visibilidade Entre 5 e 10 metros.

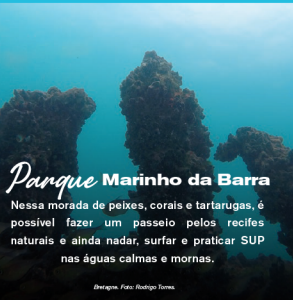


Nível mínimo de certificação: Nível básico (Basic Open Water).



Duração Entre 1 hora e 1 hora e meia.

Ponto de mergulho



Bretagne. Foto: Rodrigo Torres.